

باسمه تعالی

# راهنمای ثبت نام الکترونیکی

درخواست‌های واگذاری اراضی منابع ملی و دولتی

برای طرح‌های کشاورزی و غیر کشاورزی



Jkgc.ir

jkgc.ir/fa/#home

سازمان جهاد کشاورزی

امروز: ۱۳۹۶/۱۲/۲۸

آخرین بروزرسانی: ۱۳۹۶/۱۲/۲۷

۰۱۳ ۳۳۳۳۹۱۷۸

Info@jkgc.ir

صفحه نخست | درباره ما | ریاست سازمان | مدیریتها | معاونت ها | حوزه نمایندگی ولی فقیه | شهرستانها | تماس با ما | En

قانون سلامت اداری

تیزر

اخبار

خدمات الکترونیکی

حوزه نمایندگی ولی فقیه

حوزه نمایندگی ولی فقیه



حوزه نمایندگی ولی فقیه

برنامه های گرامیداشت دهه فجر مسجد محور باشد

فقیه

خدمات الکترونیکی

FA



قانون سلامت اداری  
اخبار  
تیترا

خدمات الکترونیکی

حوزه نمایندگی ولی فقیه

صَلِّ عَلَیْ مُحَمَّدٍ وَآلِهِ وَسَلَّمَ

- خدمات الکترونیکی
- سامانه‌های داخلی
- آگهی‌ها و اطلاعات
- اخبار
- مراکز وابسته
- تماس با ما
- پرسش‌های متداول
- انتقادات و پیشنهادات
- فرآیندها و خدمات مردمی
- بانک‌های اطلاعاتی درون سازمانی

تایتر  
قانون سا  
اخبار

### لیست خدمات الکترونیکی سازمان جهاد کشاورزی استان گیلان

۱- درخواست فعالیت‌های موضوع تبصره ۴ ماده ۱ قانون حفظ کاربری (بخش کشاورزی) تغییر اراضی زراعی و باغی به سایر تولیدات بخش کشاورزی

۲- درخواست واگذاری اراضی ملی برای طرح‌های کشاورزی یا غیرکشاورزی

برای ورود به سامانه جهت ثبت نام کلیک کنید

پیوندهای مفید

En | 🔍

صفحه نخست درباره ما ریاست سازمان مدیریتها معاونت ها حوزه نمایندگی ولی فقیه شهرستان ها تماس با ما

- خدمات الکترونیکی
- سامانه های داخلی
- آگهی ها و اطلاعات
- اخبار
- مراکز وابسته
- تماس با ما
- پرسش های متداول
- انتقادات و پیشنهادات
- فرآیندها و خدمات مردمی
- بانکهای اطلاعاتی درون سازمانی

تیترا  
قانون س  
اخبار

### لیست خدمات الکترونیکی سازمان جهاد کشاورزی استان گیلان

۱- درخواست اجرای فعالیت های موضوع تبصره ۴ ماده ۱ قانون حفظ کاربری (بخش کشاورزی) تغییر اراضی زراعی و باغی به سایر تولیدات بخش کشاورزی

۲- ثبت و نگهداری اراضی ملی برای طرحهای کشاورزی یا غیرکشاورزی

برای ورود به سامانه جهت ثبت نام کلیک نمایید

پیوندهای مفید

### راهنمای سامانه

### پیگیری درخواست واگذاری اراضی ملی

جهت مشاهده راهنما و دستورالعمل درخواست واگذاری اراضی ملی بر روی دکمه زیر کلیک کنید.

پیگیری درخواست

کد پیگیری

راهنما و دستورالعمل

کد رهگیری خود را فراموش کرده اید؟

### ثبت درخواست واگذاری اراضی ملی

ثبت نام در این سامانه الکترونیکی هیچگونه حقی برای متقاضی ایجاد نخواهد کرد و واگذاری اراضی مشروط به تطابق محل عرضه با دستورالعمل های مربوطه و تصویب کمیسیون زیربط خواهد بود.

چنانچه در مراحل رسیدگی به تقاضای واگذاری مشخص شود که عرضه درخواست شده در محدوده های زیر واقع شده ، بررسی تقاضا بدلیل منع قانونی متوقف خواهد شد.

جنگل ها و پیشه های طبیعی

مراتع عمومی

نهالستان های عمومی

پارک های جنگلی و جنگلهای دست کاشت عمومی

حریم قانونی تاسیسات دولتی (آب ، برق ، گاز ، مخابرات ، معابر عمومی ، میراث فرهنگی)

راه های مسیر ایل کوچ نشین

محدوده یا حریم شهرها

در صورت موافقت کمیسیون اجاره بها سالانه براساس ضوابط تعیین و متقاضی به پرداخت به موقع است و در صورت عدم واریز کامل اجاره بها در مواعید مقرر، برابر ضوابط فشار خواهد شد.

جهت مشاهده راهنما و دستورالعمل درخواست واگذاری اراضی ملی بر روی دکمه زیر کلیک کنید.

راهنما و دستورالعمل

کد رهگیری خود را فراموش کرده اید؟

### ثبت درخواست واگذاری اراضی ملی

- ✓ ثبت نام در این سامانه الکترونیکی هیچگونه حقی برای متقاضی ایجاد نخواهد کرد و واگذاری اراضی مشروط به تطابق محل عرصه با دستورالعمل های مربوطه و تصویب کمیسیون زیربط خواهد بود.
- ✓ چنانچه در مراحل رسیدگی به تقاضای واگذاری مشخص شود که عرصه درخواست شده در محدوده های زیر واقع شده ، بررسی تقاضا بدلیل منع قانونی متوقف خواهد شد.
  - جنگل ها و بیشه های طبیعی
  - مراتع عمومی
  - نهالستان های عمومی
  - پارک های جنگلی و جنگلهای دست کاشت عمومی
  - حریم قانونی تاسیسات دولتی (آب ، برق ، گاز ، مخابرات ، معابر عمومی ، میراث فرهنگی)
  - راه های مسیر ایل کوچ نشین
  - محدوده یا حریم شهرها
- ✓ در صورت موافقت کمیسیون اجاره بها سالانه براساس ضوابط تعیین و متقاضی به پرداخت به موقع است و در صورت عدم واریز کامل اجاره بها در مواعد مقرر، برابر ضوابط فشار خواهد شد.
- ✓ میزان اراضی واگذاری براساس آئین نامه مصوب و موافقت کمیسیون زیربط تعیین می شود و ارائه تقاضا و یا نقشه عرصه و... ملاک عمل نبوده و متقاضی حق هیچگونه ادعایی نخواهد داشت.
- ✓ واگذاری صرفا به صورت قرارداد اجاره بوده و بر اساس تبصره ۲ ماده ۹ قانون افزایش بهره وری بخش کشاورزی مالکیت عرصه به متقاضیان منتقل نخواهد شد.

ثبت درخواست

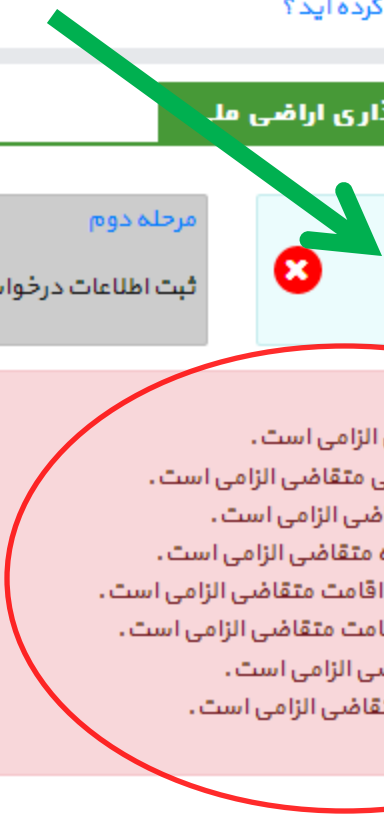


راهنما و دستورالعمل

کد رهگیری خود را فراموش کرده اید؟

ثبت درخواست واگذاری اراضی ملی

مرحله پایانی بازبینی فرم	مرحله سوم بارگذاری مدارک	مرحله دوم ثبت اطلاعات درخواست	مرحله اول ثبت اطلاعات شخصی
-----------------------------	-----------------------------	----------------------------------	-------------------------------



- وارد کردن نام متقاضی الزامی است .
- وارد کردن نام خانوادگی متقاضی الزامی است .
- وارد کردن کد ملی متقاضی الزامی است .
- وارد کردن شماره همراه متقاضی الزامی است .
- وارد کردن استان محل اقامت متقاضی الزامی است .
- وارد کردن شهر محل اقامت متقاضی الزامی است .
- وارد کردن آدرس متقاضی الزامی است .
- وارد کردن کد پستی متقاضی الزامی است .

نوع متقاضی

حقیقی

مشخصات فردی



نوع متقاضی

حقیقی



مشخصات فردی

کد ملی \*

نام \*

نام خانوادگی \*

نام پدر

شماره شناسنامه

محل صدور شناسنامه

تاریخ تولد

جنسیت

- لطفاً انتخاب کنید -

وضعیت نظام وظیفه

- لطفاً انتخاب کنید -

مشخصات تماس



نوع متقاضی  
حقیقی

مشخصات فردی

نام *	کد ملی *
نام پدر	نام خانوادگی *
محل صدور شناسنامه	شماره شناسنامه
جنسیت	تاریخ تولد
- لطفاً انتخاب کنید -	وضعیت نظام وظیفه
	- لطفاً انتخاب کنید -

مشخصات تماس

En | Q

لطفاً انتخاب کنید-

مشخصات تماس

تلفن

همراه \*

استان محل سکونت \*

شهرستان محل سکونت \*

لطفاً انتخاب کنید-

لطفاً انتخاب کنید-

آدرس محل سکونت \*

کد پستی محل سکونت \*

پست الکترونیک

انصراف ✕

مرحله بعدی <

لطفاً انتخاب کنید-

مشخصات تماس

تلفن همراه\*

استان محل سکونت\* شهرستان محل سکونت\* لطفاً انتخاب کنید- لطفاً انتخاب کنید-

آدرس محل سکونت\*

کد پستی محل سکونت\* پست الکترونیک

انصراف ✕

مرحله بعدی <

### ثبت درخواست واگذاری اراضی ملی

مرحله پایانی بازبینی فرم	مرحله سوم بارگذاری مدارک	مرحله دوم ثبت اطلاعات درخواست	مرحله اول ثبت اطلاعات شخصی
-----------------------------	-----------------------------	----------------------------------	-------------------------------

وارد کردن استان محل طرح الزامی است.  
وارد کردن شهر محل طرح الزامی است.  
وارد کردن مساحت کل زمین الزامی است.  
وارد کردن نام طرح الزامی است.

شهرستان محل طرح*	استان محل طرح*
لطفأ انتخاب کنید-	لطفأ انتخاب کنید-

روستای محل طرح	دهستان محل طرح	بخش محل طرح
لطفأ انتخاب کنید-	لطفأ انتخاب کنید-	لطفأ انتخاب کنید-

نام طرح*	مساحت کل (متر مربع)*

### راهنمای سامانه

### پیگیری درخواست واگذاری اراضی ملی

جهت مشاهده راهنما و دستورالعمل درخواست واگذاری اراضی ملی بر روی دکمه زیر کلیک کنید.

راهنما و دستورالعمل

پیگیری درخواست

کد پیگیری

کد رهگیری خود را فراموش کرده اید؟

### ثبت درخواست واگذاری اراضی ملی

مرحله پایانی  
بازبینی فرم

مرحله سوم  
بارگذاری مدارک

مرحله دوم  
ثبت اطلاعات درخواست

مرحله اول  
ثبت اطلاعات شخصی

شهرستان محل طرح\*

لطفأ انتخاب کنید -

استان محل طرح\*

لطفأ انتخاب کنید -

روستای محل طرح

لطفأ انتخاب کنید -

دهستان محل طرح

لطفأ انتخاب کنید -

بخش محل طرح

لطفأ انتخاب کنید -

نام طرح\*

مساحت کل (متر مربع)\*

انصراف

مرحله بعدی <

> مرحله قبلی

### راهنمای سامانه

### پیگیری درخواست واگذاری اراضی ملی

جهت مشاهده راهنما و دستورالعمل درخواست واگذاری اراضی ملی بر روی دکمه زیر کلیک کنید.

راهنما و دستورالعمل

پیگیری درخواست

کد پیگیری

کد رهگیری خود را فراموش کرده اید؟

### ثبت درخواست واگذاری اراضی ملی

مرحله پایانی  
بازبینی فرم

مرحله سوم  
بارگذاری مدارک

مرحله دوم  
ثبت اطلاعات درخواست

مرحله اول  
ثبت اطلاعات شخصی

انتخاب فایل تصویر کارت ملی\*

انتخاب فایل تصویر کارت پایان خدمت\*

انتخاب فایل تصویر صفحه اول شناسنامه\*

انتخاب فایل مدارک تحصیلی

انتخاب فایل مدارک ایثارگری

انتخاب فایل نقشه عرصه\*

انصراف | < مرحله بعدی | مرحله قبلی >



### ثبت درخواست واگذاری اراضی ملی

مرحله پایانی  
بازبینی فرم

مرحله سوم  
بارگذاری مدارک

مرحله دوم  
ثبت اطلاعات درخواست

مرحله اول  
ثبت اطلاعات شخصی

بارگذاری تصویر کارت ملی الزامی است.  
بارگذاری تصویر صفحه اول شناسنامه الزامی است.  
بارگذاری تصویر نقشه عرصه الزامی است.

تصویر کارت ملی \*  
انتخاب فایل

تصویر کارت پایان خدمت \*  
انتخاب فایل

تصویر صفحه اول شناسنامه \*  
انتخاب فایل

مدارک تحصیلی  
انتخاب فایل

مدارک ایثارگری  
انتخاب فایل

نقشه عرصه \*  
انتخاب فایل

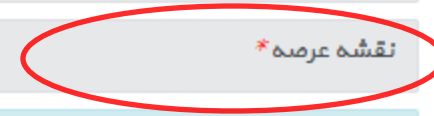
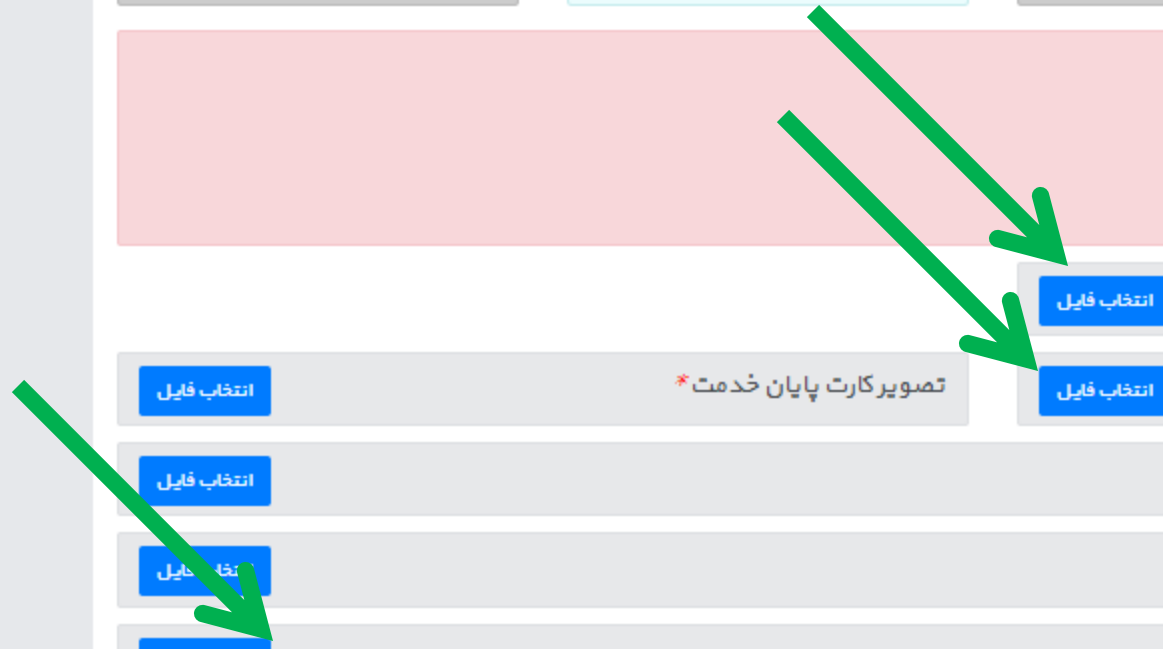
انصراف  
مرحله قبلی  
مرحله بعدی

### ثبت درخواست واگذاری اراضی ملی

مرحله پایانی بازیابی فرم	مرحله سوم بارگذاری مدارک	مرحله دوم ثبت اطلاعات درخواست	مرحله اول ثبت اطلاعات شخصی
-----------------------------	-----------------------------	----------------------------------	-------------------------------

بارگذاری تصویر کارت ملی الزامی است.  
بارگذاری تصویر صفحه اول شناسنامه الزامی است.  
بارگذاری تصویر نقشه عرصه الزامی است.

- انتخاب فایل تصویر کارت ملی \*
- انتخاب فایل تصویر صفحه اول شناسنامه \*
- انتخاب فایل مدارک تحصیلی
- انتخاب فایل مدارک ایثارگری
- انتخاب فایل نقشه عرصه \*



En | Q


### مشخصات طرح

- استان محل طرح: -
- بخش محل طرح: -
- روستای محل طرح: -
- نام طرح:
- شهرستان محل طرح: -
- دهستان محل طرح: -
- مساحت کل (متر مربع):

### مدارک مورد نیاز

- تصویر کارت ملی: **مدرك بارگذاري نشده**
- تصویر صفحه اول شناسنامه: **مدرك بارگذاري نشده**
- تصویر کارت پایان خدمت: **مدرك بارگذاري نشده**
- مدارک تحصیلی: **مدرك بارگذاري نشده**
- مدارک ایثارگری: **مدرك بارگذاري نشده**
- نقشه عرصه: **مدرك بارگذاري نشده**

مدارک فوق بعد از تایید کارشناس مربوطه دارای اعتبار می باشد.



◀ مرحله قبلی | ثبت درخواست ▶

انصراف ✕

دریافت و یادداشت کد رهگیری

و

دریافت نسخه چاپی

En | Q

صفحه نخست درباره ما ریاست سازمان مدیریتها معاونت حوزه نمایندگی ولی فقیه شهرستان ها تماس با ما

### راهنمای سامانه

### پیگیری درخواست واگذاری اراضی ملی

جهت مشاهده راهنما و دستورالعمل درخواست واگذاری اراضی ملی بر روی دکمه زیر کلیک کنید.

راهنما و دستورالعمل

پیگیری درخواست

کد پیگیری

کد رهگیری خود را فراموش کرده اید؟

### ثبت درخواست واگذاری اراضی ملی

ثبت نام در این سامانه الکترونیکی هیچگونه حقی برای متقاضی ایجاد نخواهد کرد و واگذاری اراضی مشروط به تطابق محل عرضه با دستورالعمل های مربوطه و تصویب کمیسیون زیربط خواهد بود.

چنانچه در مراحل رسیدگی به تقاضای واگذاری مشخص شود عراضه در خصوص اراضی زیر واگذاری مورد بررسی تقاضا بدلیل منع قانونی متوقف خواهد شد.

چنگل ها و بیشه های طبیعی مراتع عمومی نهالستان های عمومی

و ک های جنگل و چمن های دولت ک های عمومی زمین قانونی تاسیسات دولتی آب، برق، گاز، مخابرات، میراث فرهنگی، راه های مسیری ایل کوچ تعیین محدوده یا حریم شهرها

در صورت موافقت کمیسیون اجاره بها سالانه براساس ضوابط تعیین و متقاضی به پرداخت به موقع است و در صورت عدم واریز کامل اجاره بها در مواعد مقرر، برابر ضوابط فشار خواهد شد.

فشار خواهد شد.

# برای پیگیری

# و مراجعات بعدی به سامانه

موفق و موید باشید

مدیریت امور اراضی استان گیلان